

УТВЕРЖДАЮ:

Заведующий Детским садом №84

(должность, руководителя организации)



/Корелина Н.И.

(подпись/Ф.И.О.)

«12» апреля 2024 года

## ПАСПОРТ

### доступности объекта социальной инфраструктуры и предоставляемых на нем услуг

№ 84

«12» апреля 2024 года

#### 1. Общие сведения об объекте

1.1. Вид (наименование) объекта: Дошкольное образовательное учреждение.

1.2. Полный почтовый адрес объекта: 623400, Свердловская область, город Каменск-Уральский, улица Кирова, дом 1.

1.3. Сведения о размещении объекта:

отдельно стоящее здание (количество этажей) 2 этажа, 1721,4 кв. м,

часть здания \_\_\_\_\_ этаж (-а, -ей) (или на \_\_\_\_\_ этаже), \_\_\_\_\_ кв. м,

наличие прилегающего земельного участка (да/нет), 7816,6 кв. м.

1.4. Год постройки здания 1968, последнего капитального ремонта не проводился.

1.5. Дата предстоящих плановых ремонтных работ:

текущего - июль 2024г., капитального \_\_\_\_\_.

1.6. Сведения об организации, расположенной на объекте:

1.6.1. Наименование организации, расположенной на объекте:

полное наименование (по учредительным документам): Муниципальное бюджетное дошкольное образовательное учреждение «Детский сад №84 общеразвивающего вида с приоритетным осуществлением деятельности по художественно-эстетическому направлению развития детей»

сокращенное наименование (по учредительным документам): Детский сад №84.

1.6.2. Юридический адрес организации, телефон, электронная почта:

623400, Свердловская область, город Каменск-Уральский, улица Кирова, дом 1, тел.: 8(3439)32-56-69, miss.alenka84@yandex.ru

1.6.3. Основание для пользования объектом (оперативное управление, аренда, собственность): оперативное управление.

1.6.4. Форма собственности объекта (государственная (федеральная, региональная), муниципальная, частная): муниципальная.

1.6.5. Вышестоящая организация (наименование):

орган местного самоуправления «Управление образования Каменск-Уральского городского округа».

1.6.6. Юридический адрес вышестоящей организации, телефон, электронная почта:

623400, Свердловская область, город Каменск-Уральский, проспект Победы, дом 15а, тел.: 8(3439) 39-62-01, moio ku@mail.ru

## 2. Характеристика деятельности организации на объекте (по обслуживанию населения)

2.1. Сфера деятельности (социальная защита, занятость, здравоохранение, культура, образование, транспорт, информация и связь, физическая культура и спорт): **образование.**

2.2. Категории обслуживаемого населения по возрасту (дети, взрослые, все возрастные категории): **все возрастные группы.**

2.3. Категории обслуживаемых инвалидов (инвалиды, передвигающиеся на креслах-колясках, инвалиды с нарушением опорно-двигательного аппарата, инвалиды с нарушением зрения, инвалиды с нарушением слуха, инвалиды с умственными нарушениями): **отсутствуют.**

2.4. Виды услуг: **образовательная деятельность.**

2.5. Форма оказания услуг (на объекте, с длительным пребыванием, с проживанием, на дому, дистанционно): **на объекте, с 12 часовым пребывание (с 07.00-19.00), выходные – суббота, воскресенье.**

2.6. Плановая мощность:

посещаемость (количество обслуживаемых граждан в день) **145 человек;**

вместимость – **170 человек;**

пропускная способность **415 человек** (170 воспитанников, 45 сотрудников, 200 посетителей)

2.7. Участие в исполнении индивидуальной программы реабилитации или абилитации инвалида (ребенка-инвалида) (да/нет): **нет.**

## 3. Состояние доступности объекта и предоставляемых на нем услуг.

3.1. Путь следования к объекту пассажирским транспортом (описать маршрут движения с использованием пассажирского транспорта) **остановка общественного транспорта «Имени героя Г.П. Кунавина», «Центр занятости», автобусы № 5,9,11,14,19, маршрутное такси №16,** наличие адаптированного пассажирского транспорта к объекту **нет.**

3.2. Путь к объекту от ближайшей остановки пассажирского транспорта:

3.2.1. Расстояние до объекта от остановки транспорта **200-230 метров.**

3.2.2. Время движения (пешком) **5 - 6 минут.**

3.2.3. Наличие выделенного от проезжей части пешеходного пути (да/нет): **да.**

3.2.4. Перекрестки (нерегулируемые, регулируемые, регулируемые со звуковой сигнализацией, таймером, нет): **регулируемые со звуковым сигналом и таймером.**

3.2.5. Информация на пути следования к объекту (акустическая, тактильная, визуальная, нет): **визуальная.**

3.2.6. Перепады высоты на пути (съезды с тротуара) (нет/есть (описать)): **нет,** их обустройство для инвалидов, передвигающихся на креслах-колясках (нет/есть (описать)): **нет.**

### 3.3. Организация доступности объекта и предоставляемых на нем услуг для инвалидов<sup>1</sup>

Номер строки	Категория инвалидов (вид нарушения)	Вариант организации доступности объекта и предоставляемых на нем услуг <sup>2</sup>
1.	Все категории инвалидов и маломобильных групп населения <sup>3</sup>	ДУ
2.	в том числе инвалиды:	ДУ
3.	передвигающиеся на креслах-колясках	ДУ
4.	с нарушением опорно-двигательного аппарата	ДУ
5.	с нарушением зрения	ДУ
6.	с нарушением слуха	ДУ
7.	с умственными нарушениями	А

<sup>1</sup> С учетом СП 35-101-2001, СП 31-102-99.

<sup>2</sup> Указывается один из вариантов:

«А» (доступность всех зон и помещений (универсальная);

«Б» (специально выделенные для инвалидов участки и помещения);

«ДУ» (дополнительная помощь сотрудника, услуги на дому, дистанционно);

«Нет» (не организована доступность).

<sup>3</sup> Указывается худший из вариантов ответа.

## 3.4. Состояние доступности основных структурно-функциональных зон объекта

Номер строки	Основные структурно-функциональные зоны объекта	Состояние доступности объекта для основных категорий инвалидов <sup>4</sup>					
		К (для передвигающихся на креслах-колясках)	О (с нарушениями опорно-двигательного аппарата)	С (с нарушениями зрения)	Г (с нарушениями слуха)	У (с умственными нарушениями)	Для всех категорий маломобильных групп населения <sup>5</sup>
1.	Территория, прилегающая к зданию (участок)	ДУ	ДУ	ДУ	ДУ	ДП	ДУ
2.	Вход (входы) в здание	ДУ	ДУ	ДУ	ДУ	ДП	ДУ
3.	Путь (пути) движения внутри здания, включая пути эвакуации	ДУ	ДУ	ДУ	ДУ	ДП	ДУ
4.	Зона целевого назначения здания (целевого посещения объекта)	ДУ	ДУ	ДУ	ДУ	ДП	ДУ
5.	Санитарно-гигиенические помещения	ДУ	ДУ	ДУ	ДУ	ДП	ДУ
6.	Система информации и связи (на всех зонах)	ДУ	ДУ	ДУ	ДУ	ДП	ДУ
7.	Пути движения к объекту (от остановки транспорта)	ДУ	ДУ	ДУ	ДУ	ДП	ДУ
8.	Все зоны и участки <sup>5</sup>	ДУ	ДУ	ДУ	ДУ	ДП	ДУ

<sup>4</sup> Указывается:

ДП – доступно полностью (доступность для всех категорий инвалидов и других маломобильных групп населения);

ДЧ – доступно частично (достигаемость мест целевого назначения для отдельных категорий инвалидов);

ДУ – доступно условно (организация помощи сотрудниками организации или иной альтернативной формы обслуживания (на дому, дистанционно, иное));

нет – недоступно (не предназначен для посещения инвалидами и другими маломобильными группами населения).

<sup>5</sup> Указывается худший из вариантов ответа.

3.5. Итоговое заключение о состоянии доступности объекта и предоставляемых на нем услуг: объект условно доступен для инвалидов , передвигающихся на креслах-колясках, с нарушением опорно-двигательного аппарата, с нарушением зрения, с нарушением слуха; доступен полностью для инвалидов с умственными нарушениями. В целях доступности объекта для инвалидов и других МПГ требуется обустройство в порядке текущего и капитального ремонта , приобретение технических средств для адаптации.

#### 4. Управленческое решение

4.1. Рекомендации по адаптации основных структурно-функциональных зон объекта:

Номер строки	Основные структурно-функциональные зоны объекта	Рекомендации по адаптации объекта (вид работы) <sup>б</sup>			
		не нуждается (доступ обеспечен)	ремонт (текущий, капитальный), оснащение оборудованием	индивидуальное решение с техническими средствами реабилитации	технические решения невозможны – организация альтернативной формы обслуживания
1.	Территория, прилегающая к зданию (участок)		Текущий ремонт – благоустройство территории		
2.	Вход (входы) в здание		Увеличить количество табличек с рельефно-точечным шрифтом Брайля	Обновление контрастной маркировки на краях ступеней.	
3.	Путь (пути) движения внутри здания, включая пути эвакуации		Текущий ремонт – установка поручней вдоль стен	Установка звуковых, тактильных, визуальных ориентиров.	
4.	Зона целевого назначения здания (целевого посещения объекта)				Подъем на 2 этаж инвалида на коляске невозможен
5.	Санитарно-гигиенические помещения		Капитальный ремонт – реконструкция санитарно-гигиенической комнаты,		

3.5. Итоговое заключение о состоянии доступности объекта и предоставляемых на нем услуг: объект условно доступен для инвалидов, передвигающихся на креслах-колясках, с нарушением опорно-двигательного аппарата, с нарушением зрения, с нарушением слуха; доступен полностью для инвалидов с умственными нарушениями. В целях доступности объекта для инвалидов и других МПГ требуется обустройство в порядке текущего и капитального ремонта, приобретение технических средств для адаптации.

#### 4. Управленческое решение

4.1. Рекомендации по адаптации основных структурно-функциональных зон объекта:

Номер строки	Основные структурно-функциональные зоны объекта	Рекомендации по адаптации объекта (вид работы) <sup>б</sup>			
		не нуждается (доступ обеспечен)	ремонт (текущий, капитальный), оснащение оборудованием	индивидуальное решение с техническими средствами реабилитации	технические решения невозможны – организация альтернативной формы обслуживания
1.	Территория, прилегающая к зданию (участок)		Текущий ремонт – благоустройство территории		
2.	Вход (входы) в здание		Увеличить количество табличек с рельефно-точечным шрифтом Брайля	Обновление контрастной маркировки на краях ступеней.	
3.	Путь (пути) движения внутри здания, включая пути эвакуации		Текущий ремонт – установка поручней вдоль стен	Установка звуковых, тактильных, визуальных ориентиров.	
4.	Зона целевого назначения здания (целевого посещения объекта)				Подъем на 2 этаж инвалида на коляске невозможен
5.	Санитарно-гигиенические помещения		Капитальный ремонт – реконструкция санитарно-гигиенической комнаты,		


4.2. Период проведения работ: 2024-2030г.г.

в рамках исполнения (указать наименование программы или плана мероприятий по адаптации основных структурно-функциональных зон объекта): работы будут выполняться в рамках исполнения плана ФХД, с учетом требований постановления Правительства Российской Федерации от 29.12.2014 года №1521 «Об утверждении перечня национальных стандартов и сводов правил (частей таких стандартов и сводов правил), в результате применения которых на обязательной основе обеспечивается соблюдение требований Федерального закона «Технический регламент о безопасности зданий и сооружений» и приказа Министерства регионального развития Российской Федерации от 27.12.2011г. № 605 «Об утверждении сводов правил «СНиП 35-01-2001 «Доступность зданий и сооружений для маломобильных групп населения» (СП 59.13330.2012).


4.3. Ожидаемый результат (по состоянию доступности объекта) после выполнения работ по адаптации основных структурно-функциональных зон объекта: обеспечение доступности учреждения для всех категорий инвалидов и других маломобильных групп населения (за исключением 2 этажа).


5. Паспорт доступности объекта социальной инфраструктуры и предоставляемых на нем услуг (далее – Паспорт доступности объекта) разработан комиссией по проведению обследования и паспортизации объекта социальной инфраструктуры и предоставляемых на нем услуг (далее – Комиссия):


Председатель Комиссии:

  
\_\_\_\_\_/Корелина Н.И.  
(подпись/Ф.И.О.)

Члены Комиссии:

  
\_\_\_\_\_/Плотникова Е.Н.  
(подпись/Ф.И.О.)

  
\_\_\_\_\_/Канюкова Л.В.  
(подпись/Ф.И.О.)

  
\_\_\_\_\_/Кулакова Ю.Н.  
(подпись/Ф.И.О.)

6. Копия Паспорта доступности объекта направлена 15 апреля 2024  
(дата)

в Управление социальной политики №12 по городу Каменску-Уральскому и Каменскому району для размещения информации о состоянии доступности объекта социальной инфраструктуры и предоставляемых на нем услуг для инвалидов и других маломобильных групп населения Свердловской области в автоматизированной информационной системе «Доступная среда Свердловской области» в информационно-телекоммуникационной сети «Интернет».